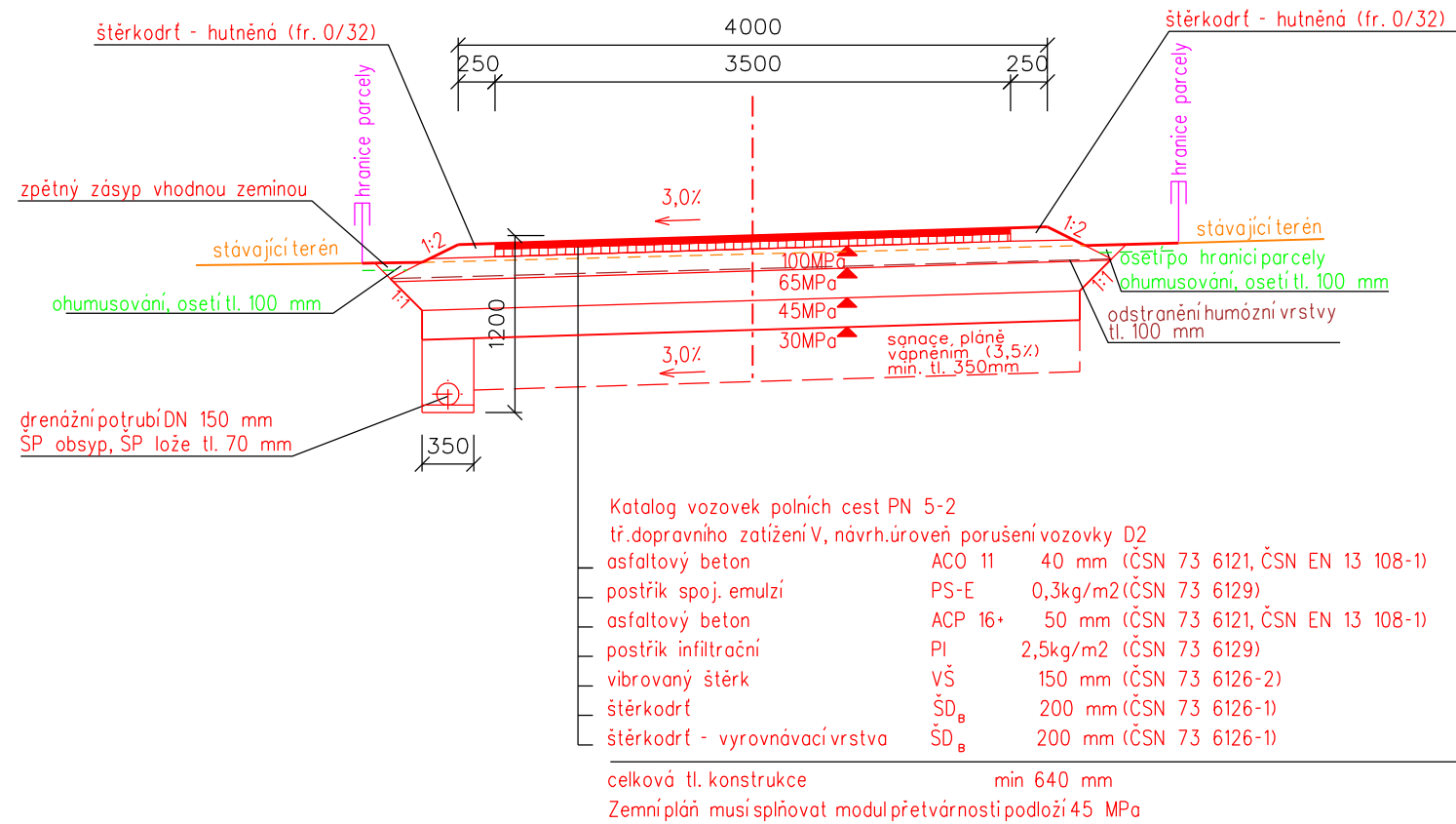


VZOROVÉ PŘÍČNÉ ŘEZY
M 1:50

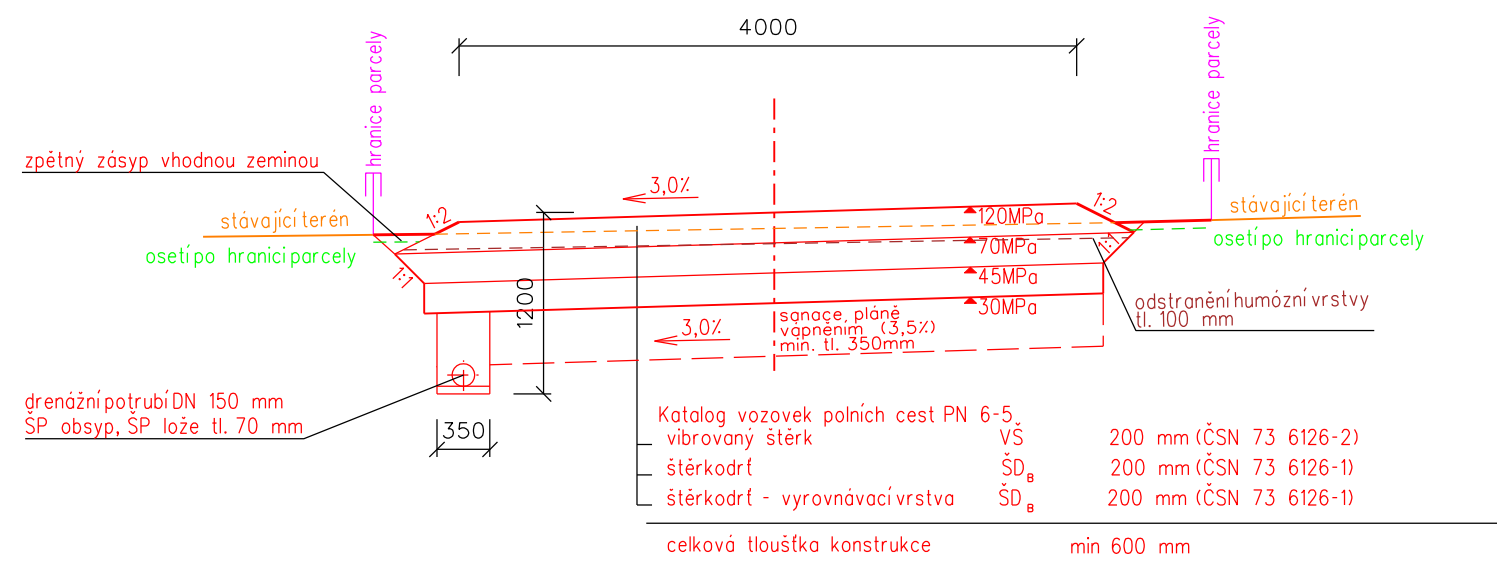
P 4,0/20
polní cesta DC26

PLATNOST ÚSEKU km 0,000 00 - 0,050 00




Pozn.: Vyrovnávací vrstva je navržena z důvodu potřeby vyrovnaní terénních nerovností a pro případ vyšší mocnosti orníční vrstvy.

PLATNOST ÚSEKU km 0,050 00 - 0,231 90



VÝŠKOVÝ SYSTÉM: Bp_v
SOŘADNICOVÝ SYSTÉM: S-JTSK

Vypracoval	Zodpov. projektant	Hl. ing. projektu	Vedoucí střediska	 <div>AGPOL s.r.o. Jungmannova 153/12 779 00 Olomouc Česká republika</div>	
Ing. Jan Krzywon	Ing. Pavel Ježík, Ph.D.	Ing. Pavel Ježík, Ph.D.	Ing. Vaculín O., Ph.D.		
<i>Krzywon</i>	<i>Ježík</i>	<i>Ježík</i>	<i>Vaculín</i>		
Místo stavby	k.ú. Bělov, Žlutava	Kraj	Zlínský		
Investor	Státní pozemkový úřad ČR, KPÚ pro Zlínský kraj			Počet formátů	2A4
Akce - objekt	Vodohospodářská opatření v k.ú. Bělov SO 02 - POLNÍ CESTA DC26			Datum	06/2022
				Stupeň	DSP+DPS
				Zakázkové číslo	2981/060
Příloha	Vzorové příčné řezy DC26 (SO 02)			Archivní číslo	2981/060
				Měřítko	Číslo výkresu
				1:50	D.2.1.b.3